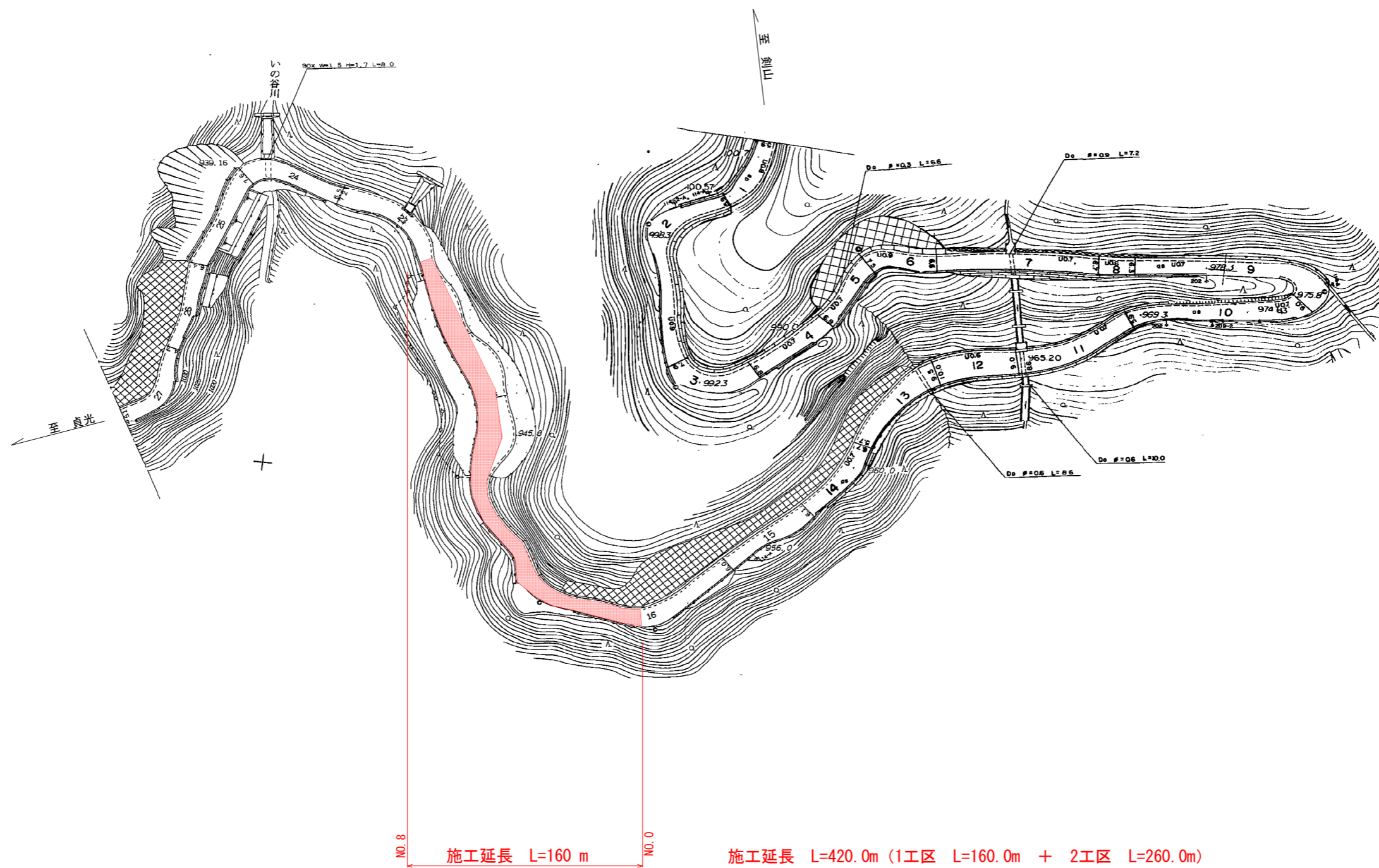


美馬郡つるぎ町一宇



第3ヘアピン

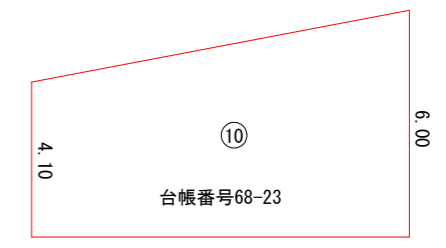
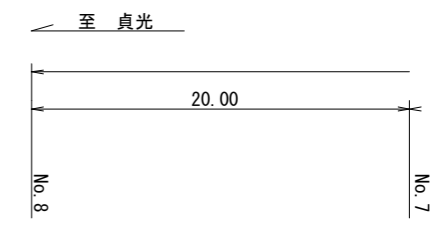
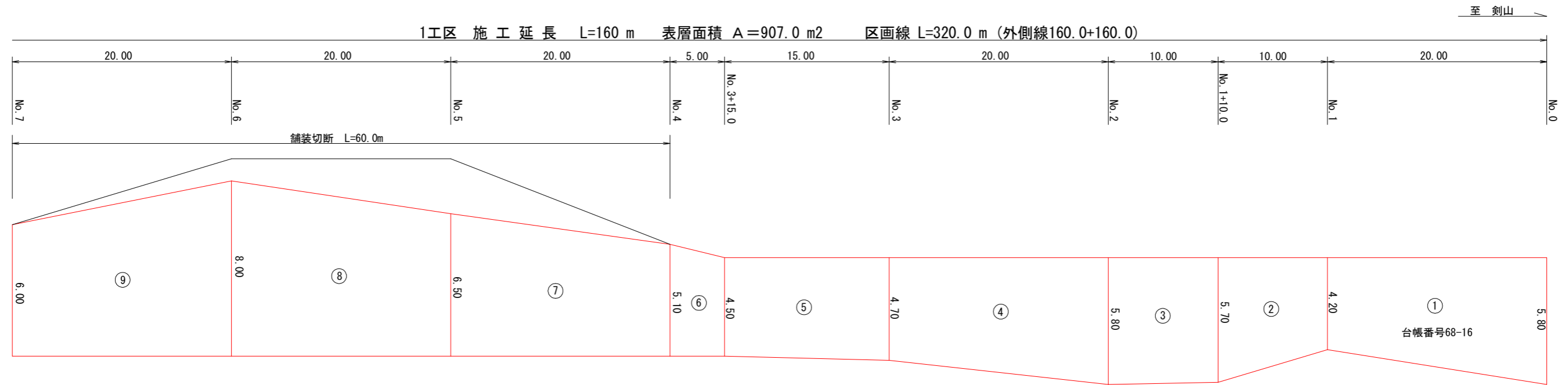
実施設計図面

工事名	R8馬土 国道438号 つるぎ町一宇桑平 舗装工事		
路線名等	一般国道438号		
工事箇所	美馬郡つるぎ町一宇桑平		
図面名	平面位置図		
縮尺	フリースケール	図面番号	1 / 4
会社名			
事業者名	徳島県美馬県土整備事務所		

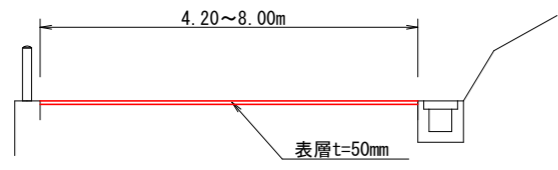
1工区

舗装展開図(438号)

第3ヘアピン下付近



標準断面図
S=1/50



(1工区) 舗装面積数量表

No	計算式	数量
1	$(5.80 + 4.20) / 2 * 20.00$	100.00
2	$(4.20 + 5.70) / 2 * 10.00$	49.50
3	$(5.70 + 5.80) / 2 * 10.00$	57.50
4	$(5.80 + 4.70) / 2 * 20.00$	105.00
5	$(4.70 + 4.50) / 2 * 15.00$	69.00
6	$(4.50 + 5.10) / 2 * 5.00$	24.00
7	$(5.10 + 6.50) / 2 * 20.00$	116.00
8	$(6.50 + 8.00) / 2 * 20.00$	145.00
9	$(8.00 + 6.00) / 2 * 20.00$	140.00
10	$(6.00 + 4.10) / 2 * 20.00$	101.00
合計		907.00 m ²

(1工区) 数量総括表

表層工	不陸整正	舗装取壊	区画線
907.0 m ²	907.0 m ²	907.0 m ²	320.0 m

* 施工前に事前測量を実施し、現場状況を確認の上施工する事。

実施設計図面

工事名	R8馬土 国道438号 つ・一字桑平 舗装工事		
路線名等	一般国道438号		
工事箇所	美馬郡つるぎ町一字桑平		
図面名	舗装測量展開図		
縮尺	S=L=1/200 S=W=1/100	図面番号	2 / 4
会社名			
事業者名	徳島県美馬県土整備事務所		

2工区

平面位置図 438号 2工区 (旧残土処分場下付近)

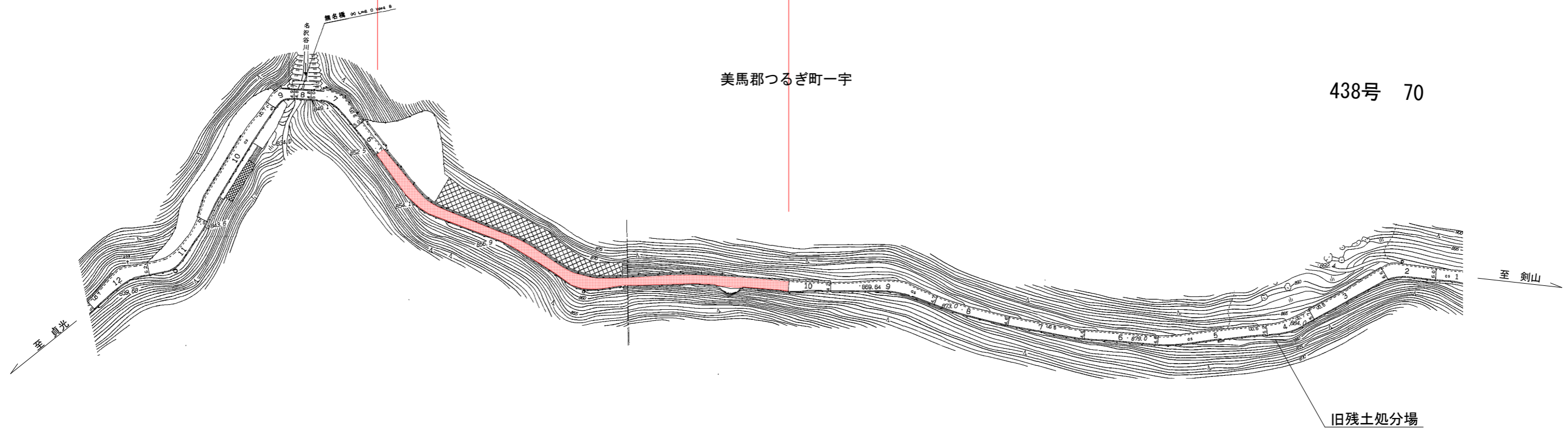
2工区 施工延長 L=260m

NO.13 NO.0

438号 71

美馬郡つるぎ町一宇

438号 70



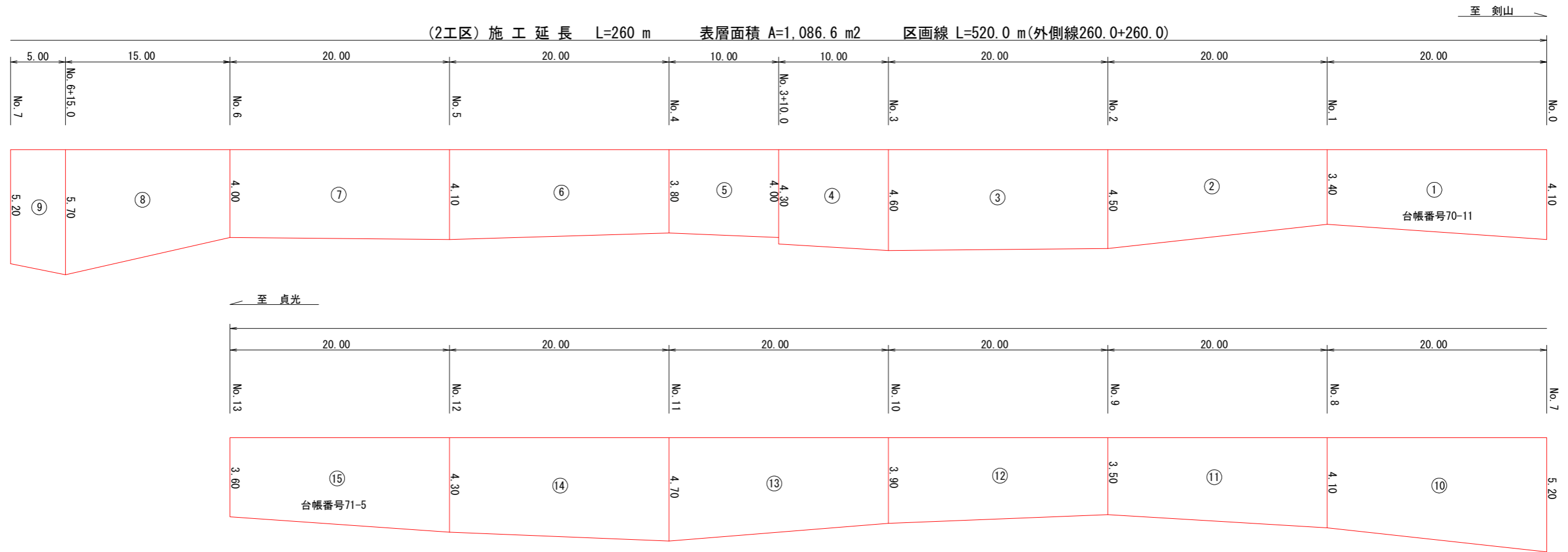
実施設計図面

工事名	R8馬土 国道438号 つるぎ町一宇桑平 舗装工事		
路線名等	一般国道438号		
工事箇所	美馬郡つるぎ町一宇桑平		
図面名	平面位置図		
縮尺	フリースケール	図面番号	3 / 4
会社名			
事業者名	徳島県美馬県土整備事務所		

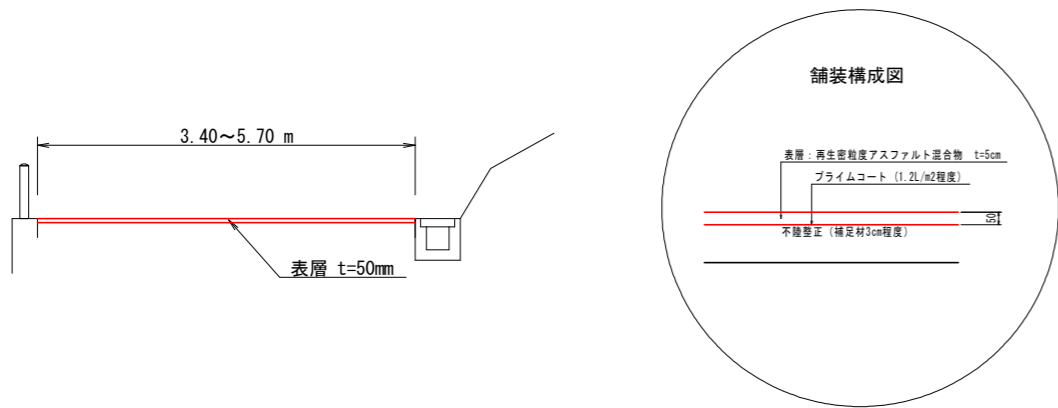
2工区

舗装展開図(438号)

2工区(旧残土処分場下付近)



標準断面図
S=1/50



(2工区) 舗装面積数量表

No	計算式	数量
1	(4.10 + 3.40) / 2 * 20.00	75.00
2	(3.40 + 4.50) / 2 * 20.00	79.00
3	(4.50 + 4.60) / 2 * 20.00	91.00
4	(4.60 + 4.30) / 2 * 10.00	44.50
5	(4.00 + 3.80) / 2 * 10.00	39.00
6	(3.80 + 4.10) / 2 * 20.00	79.00
7	(4.10 + 4.00) / 2 * 20.00	81.00
8	(4.00 + 5.70) / 2 * 15.00	72.80
9	(5.70 + 5.20) / 2 * 5.00	27.30
10	(5.20 + 4.10) / 2 * 20.00	93.00
小 計 (1)		681.60 m ²

11	(4.10 + 3.50) / 2 * 20.00	76.00
12	(3.50 + 3.90) / 2 * 20.00	74.00
13	(3.90 + 4.70) / 2 * 20.00	86.00
14	(4.70 + 4.30) / 2 * 20.00	90.00
15	(4.30 + 3.60) / 2 * 20.00	79.00
小 計 (2)		405.00 m ²
合 計 (1)+(2)		1,086.60 m ²

(2工区) 数量総括表

表層工	不陸整正	舗装取壊	区画線
1,086.6 m ²	1,086.6 m ²	1,086.6 m ²	520.0 m

* 施工前に事前測量を実施し、現場状況を確認の上施工する事。

実施設計図面

工事名	R8馬土 国道438号 つ・一字桑平 舗装工事		
路線名等	一般国道438号		
工事箇所	美馬郡つるぎ町一字桑平		
図面名	舗装測量展開図		
縮尺	S=L=1/200 S=W=1/100	図面番号	4 / 4
会社名			
事業者名	徳島県美馬県土整備事務所		